

СОГЛАСОВАНО

Начальник отдела ГИБДД

МУ МВД России

«Нижнетагильское»

подполковник полиции

_____ А.А. Чернов

«20» _____ 2019 года



УТВЕРЖДАЮ

Директор МБОУ СОШ № 55

_____ Э.И. Ильиных

«20» _____ 2019 года



ЛИСТ коррективки

ПАСПОРТА
дорожной безопасности

Муниципальное бюджетное общеобразовательное учреждение
средняя общеобразовательная школа № 55

Нижний Тагил
2019 год

Содержание

I. Общие сведения.

II. План-схемы образовательного учреждения.

1. Район расположения образовательного учреждения, пути движения транспортных средств и детей (обучающихся, воспитанников).

2. Организация дорожного движения в непосредственной близости от образовательного учреждения с размещением соответствующих технических средств организации дорожного движения, маршруты движения детей и расположение парковочных мест.

3. Маршруты движения организованных групп детей от образовательного учреждения к стадиону, парку или спортивно-оздоровительному комплексу.

4. Пути движения транспортных средств к местам разгрузки/погрузки и рекомендуемые безопасные пути передвижения детей по территории образовательного учреждения.

III. Информация об обеспечении безопасности перевозок детей специальным транспортным средством (автобусом).

III. Приложения

План-схема пути движения транспортных средств и детей (обучающихся, воспитанников) при проведении дорожных ремонтно-строительных работ вблизи образовательного учреждения

І.ОБЩИЕ СВЕДЕНИЯ

Муниципальное бюджетное общеобразовательное учреждение средняя общеобразовательная школа № 55 (МБОУ СОШ № 55)

Юридический адрес: 622052 Свердловская область, г. Нижний Тагил, ул. Парковая, 13

Фактический адрес: 622052 Свердловская область, г. Нижний Тагил, ул. Парковая, 13

Руководители образовательного учреждения:





Директор (руководитель)	Ильиных Элана Исламовна	33-24-46
Заместитель директора по учебной работе	Михайлова Ольга Владимировна	33-24-46
Заместитель директора по воспитательной работе	Кирпичникова Елена Викторовна	33-24-46
Ответственные работники муниципального органа образования	Кулагина Дарья Максимовна	41-30-26
Ответственные от Госавтоинспекции	Инспектор пропаганды ОГИБДД старший лейтенант Морозовская К.Е.	97-65-61
Ответственные работники за мероприятия по профилактике детского травматизма	Кирпичникова Елена Викторовна,	33-24-46
Руководитель дорожно - эксплуатационной организации, осуществляющей содержание улично-дорожной сети (УДС)*	ООО «УБТ-Сервис» Абдулов Гаджи Ибрагимович	34-46-35
Руководитель или ответственный работник дорожно-эксплуатационной организации, осуществляющей содержание технических средств	МУП НТ «Сигнал -3» Сизов В.В.	42-03-65

* Дорожно-эксплуатационные организации, осуществляющие содержание УДС и ТСОДД, несут ответственность в соответствии с законодательством Российской Федерации (Федеральный закон «О безопасности дорожного движения» от 10 декабря 1995 г. № 196-ФЗ, Кодекс Российской Федерации об административных правонарушениях, Гражданский кодекс Российской Федерации).

II. ПЛАН-СХЕМЫ ОБРАЗОВАТЕЛЬНОГО УЧРЕЖДЕНИЯ

1. Район расположения образовательного учреждения, пути движения транспортных средств и детей (обучающихся, воспитанников)



-  -направление транспортных средств
-  -направление движения обучающихся от ОУ к остановочным комплексам
-  -опасные зоны
-  -парковочные места

Рекомендации к составлению план-схемы района расположения образовательного учреждения

1. Район расположения образовательного учреждения определяется группой жилых домов, зданий и улично-дорожной сетью с учетом остановок общественного транспорта (выходов из станций метро), центром которого является непосредственно образовательное учреждение;

2. Территория, указанная на схеме, включает:

образовательное учреждение;

стадион вне территории образовательного учреждения, на котором могут проводиться занятия по физической культуре *(при наличии)*;

парк, в котором могут проводиться занятия с детьми на открытом воздухе *(при наличии)*;

спортивно-оздоровительный комплекс *(при наличии)*;

жилые дома, в которых проживает большая часть детей (учеников) данного образовательного учреждения;

автомобильные дороги и тротуары.

3. На схеме обозначены:

расположение жилых домов, зданий и сооружений;

сеть автомобильных дорог;

пути движения транспортных средств;

пути движения детей (обучающихся, воспитанников) в/из образовательного учреждения;

опасные участки (места несанкционированных переходов на подходах к образовательному учреждению, места имевших место случаев дорожно-транспортных происшествий с участием детей-пешеходов и детей-велосипедистов);

уличные (наземные – регулируемые / нерегулируемые) и внеуличные (надземные и подземные) пешеходные переходы;




названия улиц и нумерация домов.

Схема необходима для общего представления о районе расположения образовательного учреждения. На схеме обозначены наиболее частые пути движения обучающихся от дома (от отдаленных остановок маршрутных транспортных средств) к образовательному учреждению и обратно.

При исследовании маршрутов движения детей необходимо уделить особое внимание опасным зонам, где дети (обучающиеся, воспитанники) пересекают проезжие части дорог не по пешеходному переходу.

2. Схема организации дорожного движения в непосредственной близости от образовательного учреждения с размещением соответствующих технических средств организации дорожного движения, маршрутов движения детей и расположения парковочных мест



-  -направление транспортных средств
-  -направление движения обучающихся от ОУ к остановочным комплексам
-  -парковочные места

Рекомендации к составлению схемы организации дорожного движения в непосредственной близости от образовательного учреждения

1. Схема организации дорожного движения ограничена автомобильными дорогами, находящимися в непосредственной близости от образовательного учреждения.

2. На схеме обозначаются:

здание образовательного учреждения с указанием территории, принадлежащей непосредственно образовательному учреждению (при наличии указать ограждение территории);

автомобильные дороги и тротуары;

уличные (наземные – регулируемые / нерегулируемые) и внеуличные (надземные и подземные) пешеходные переходы на подходах к образовательному учреждению;

дислокация существующих дорожных знаков и дорожной разметки;

другие технические средства организации дорожного движения;

направление движения транспортных средств по проезжей части;

направление безопасного маршрута движения детей (обучающихся, воспитанников).

3. На схеме указано расположение остановок маршрутных транспортных средств и безопасные маршруты движения детей (обучающихся, воспитанников) от остановочного пункта к образовательному учреждению и обратно;

4. При наличии стоянки (парковочных мест) около образовательного учреждения, указывается месторасположение и безопасные маршруты движения детей от парковочных мест к образовательному учреждению и обратно.

К схеме (в случае необходимости) должен быть приложен план мероприятий по приведению существующей организации дорожного движения к организации дорожного движения, соответствующей нормативным техническим документам, действующим в области дорожного движения, по окончании реализации которого готовится новая схема.

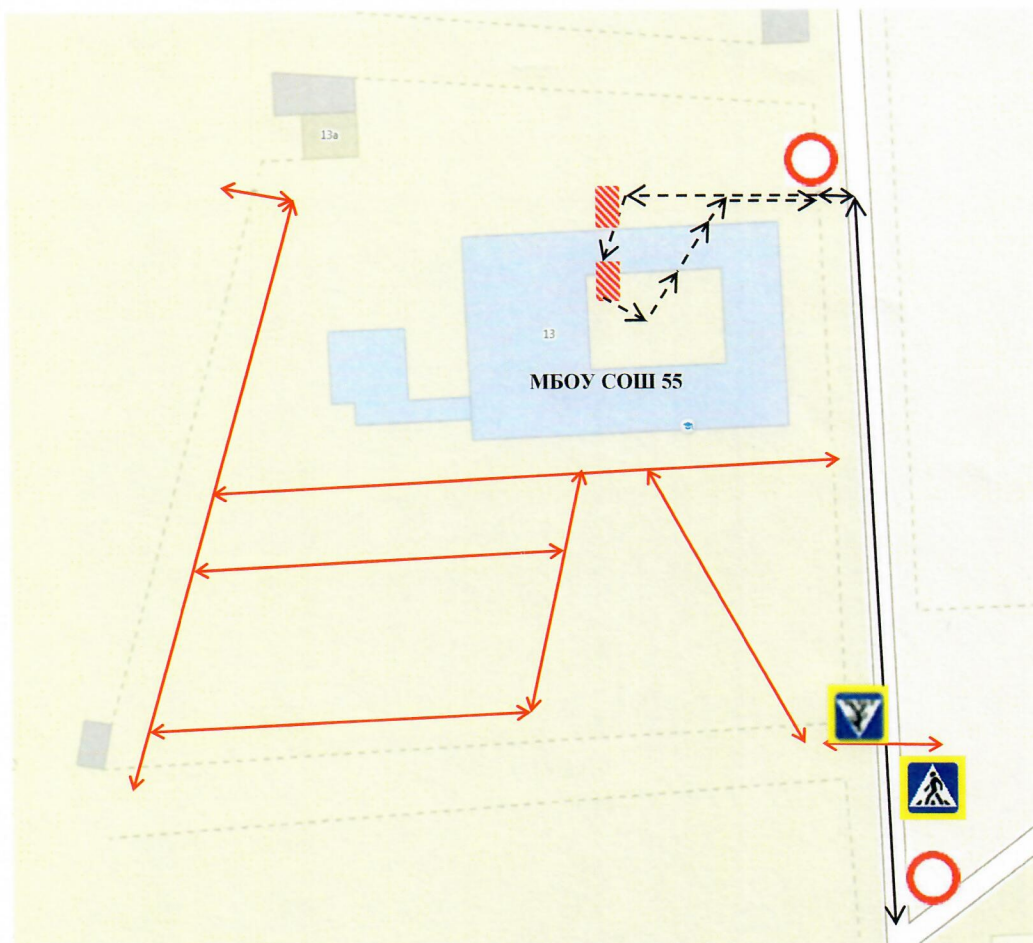
3. Маршруты движения организованных групп детей от образовательного учреждения к стадиону, парку или спортивно-оздоровительному комплексу



↔ -направление безопасного движения групп детей

▨ -опасные зоны

4. Пути движения транспортных средств к местам разгрузки/погрузки и рекомендуемые безопасные пути передвижения детей по территории образовательного учреждения



- ↔ Въезд/выезд грузовых транспортных средств
- > Движение грузовых транспортных средств по территории общеобразовательного учреждения
- ↔ Движения обучающихся на территории образовательного учреждения
- ▨ Место разгрузки/погрузки

Рекомендации к составлению план-схемы пути движения транспортных средств и детей (учеников)

при проведении дорожных ремонтно-строительных работ вблизи образовательного учреждения

На схеме указывается место производства дорожных ремонтно-строительных работ, его обустройство дорожными знаками и ограждениями, иными техническими средствами организации дорожного движения, а также безопасный маршрут движения детей (обучающихся, воспитанников) к образовательному учреждению с учетом изменения маршрута движения по тротуару.

На схеме обозначены:

- участок производства дорожных ремонтно-строительных работ;
- автомобильные дороги;
- тротуары;
- альтернативные пути (обходы места производства дорожных ремонтно-строительных работ пешеходами и объезды транспортными средствами);
- здание образовательного учреждения;
- ограждение территории образовательного учреждения *(при наличии)*.

Пояснительная записка

Паспорт дорожной безопасности является информационно-справочным документом, в котором отражаются сведения о соответствии МБОУ СОШ №55 требованиям дорожной безопасности, и устанавливаются требования, подтверждающие готовность МБОУ СОШ №55 обеспечивать проведение необходимых мероприятий по защите обучающихся связанных с дорожно-транспортным происшествием.

Разработка Паспорта осуществляется администрацией МБОУ СОШ с учетом настоящих требований и предложений органов государственной инспекции безопасности дорожного движения г. Нижний Тагил. Руководитель организует процедуру согласования Паспорта с органами государственной инспекции безопасности дорожного движения, затем утверждает его. Паспорт составляется на текущий период и дополняется или корректируется по мере внесения изменений в документальные сведения, включенные в Паспорт, с указанием причин и даты их внесения (например, завершение реконструкции или капитального ремонта, изменение схемы, и другие). При заполнении Паспорта разрешается вносить дополнительную информацию с учетом особенностей объекта образования.

Актуализация паспорта (переоформление) осуществляется каждые 3 года с момента его утверждения. Уточнение данных осуществляется ежегодно по состоянию на 1 сентября текущего года. Паспорт регистрируется в установленном делопроизводством порядке, ведется отдельным переходящим делом. Паспорт хранится в сейфе в служебном кабинете директора МБОУ СОШ № 55.

По окончании срока действия паспорта, его повреждении и невозможности дальнейшего ведения оформляется новый паспорт, в который из ранее заведённого паспорта переносится информация, не утратившая значения на момент его переоформления. Ранее заведенный паспорт хранится 3 года, уничтожается в установленном порядке и проходит процедуру повторного согласования.

организации дорожного движения
(ТСОДД)*

Количество учащихся

867

Наличие уголка по БДД

В фойе 1 этажа МБОУ СОШ № 55

Наличие класса по БДД

Не имеется

Наличие автогородка по БДД

Не имеется

Наличие автобуса в
образовательном учреждении

Не имеется

Владелец автобуса

-

Время занятий в образовательном
учреждении:

1-ая смена: 08.00. – 14.10.

2-ая смена: 13.10.- 17.20.

внеклассные занятия: 13.00.- 21.00.

Телефоны оперативных служб:

ЕДДС города – 25-78-83

Единая служба спасения – 01, 02, 03, 04.